

あめ 雨のこともっと知ろう!


は 晴れ、くもり、あめ 雨… てん き 天気はさまざま、まいにち 毎日そのよう す 様子は変わります。
そのなか 中でも雨は、あめ 草や木を育て、わたし 私たち じんげん 人間や どうぶつ 動物の 飲み水 にもなる
など、いのち 命にとって たいせつ 大切なものです。

とく 特にこんな てん き 天気 のときは ちゅう い 注意 しよう!

① は 晴れていても…



② ま 真っ黒な もくもく とした
くも 雲が あらわ 現れる



くろ 黒い ぐも 雲が 出ると、ひる 昼なのにこんなに くら 暗くなる!



しりょうしゅつてん 資料出典) きしょうちやう 気象庁ホームページ「きゆう おおあめ かなり たつまき 急な大雨や雷・竜巻から身を守るために」

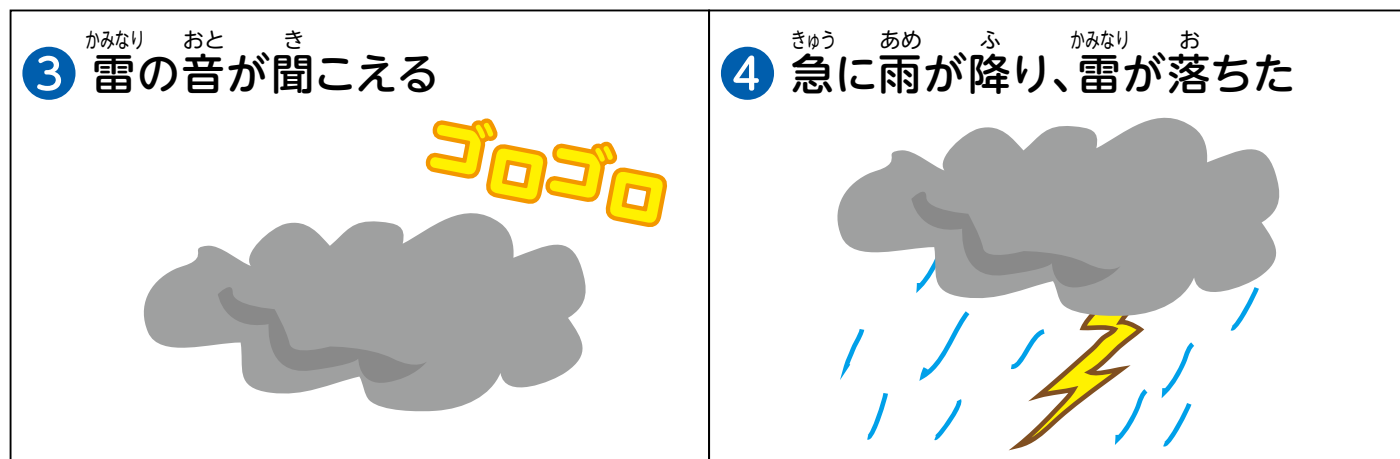
このよう なことをしたら 危険いので ぜったい 絶対にやめよう!

× あめ 雨のとき にかわ 川 のそば に行 く。

★ かわ 川 のみず 水が 増えて、なが 流されて しまう 危険が
あるので ちかよ 近寄らないように しましよ う。





ところが、この雨も多く降りすぎると、川の水が町へあふれ出たり、山がくずれて家をたおしたりするなど、私たちにとって危険なものとなります。多くの雨が降りそうなときは、安全な場所へにげましょう。そのためにも、いつも空の様子には注意しましょう。



雷の音が聞こえてきたら、すぐに強い雨が降り、雷が落ちてくるかもしれないので、早く安全な場所へにげましょう！

※雨がやみ、雷が鳴らなくなるまで、じょうぶな建物の中で待ちましょう。

- ✗ 雷のときに公園などの広場で遊ばない。
 - ✗ 木の下に行かない。
- ★雷があなたに落ちることもあるので、近くのじょうぶな建物へにげましょう。



ひろしまけん お ふう すい がい 広島県で起こりやすい風水害って なに？

- まずは、^{ひろしまけん}広島県^おで^{ふうすいがい}起こりやすい風水害^しについて知^しりま^しよう。
- 風水害とは、^{ふうすいがい}雨^{あめ}や^{かぜ}風^{はっせい}により発生^{さいがい}する災害^しです。
- ^{おお}大きく^{しゅるい}3種類^しです。

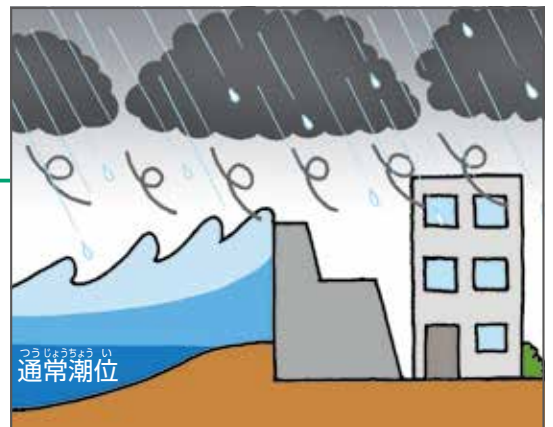


^どど^{しゃ}しゃ^{さい}さい^{がい}がい 土砂災害

^{やま}山^{たに}や^{たに}谷^が、^がけ^{から}から
^どど^{しゃ}しゃ^おお^しし^よよ^せせ^るる^ここ^とと

^たた^かか^しし^おお 高潮による氾濫

^うう^みみ^りり^くく^ちち^みみ^ずず^なな^がが
海^うう^みみ^かか^らら^りり^くく^ちち^にに^水水^がが^流流^れれ^ここ^むむ^ここ^とと



^おお^おお^かか^わわ 大きな川



^かか^せせ^んん 河川の氾濫

^かか^わわ^かか^らら^水水^がが^ああ^ふふ^れれ^るる^ここ^とと

^ちち^いい 小さな川



- 土砂災害は、大きく「土石流」、「がけくずれ」、「地すべり」の3つに分けることができます。過去に大きな被害が発生したのは、「土石流」と「がけくずれ」です。



ど せきりゅう
土石流




がけくずれ



じ
地すべり

- 広島県は、土砂災害が起こりやすく危ない場所が、約48,000か所もあり、全国で最も多い県となっています。

資料出典：NPO法人 土砂災害防止広報センター



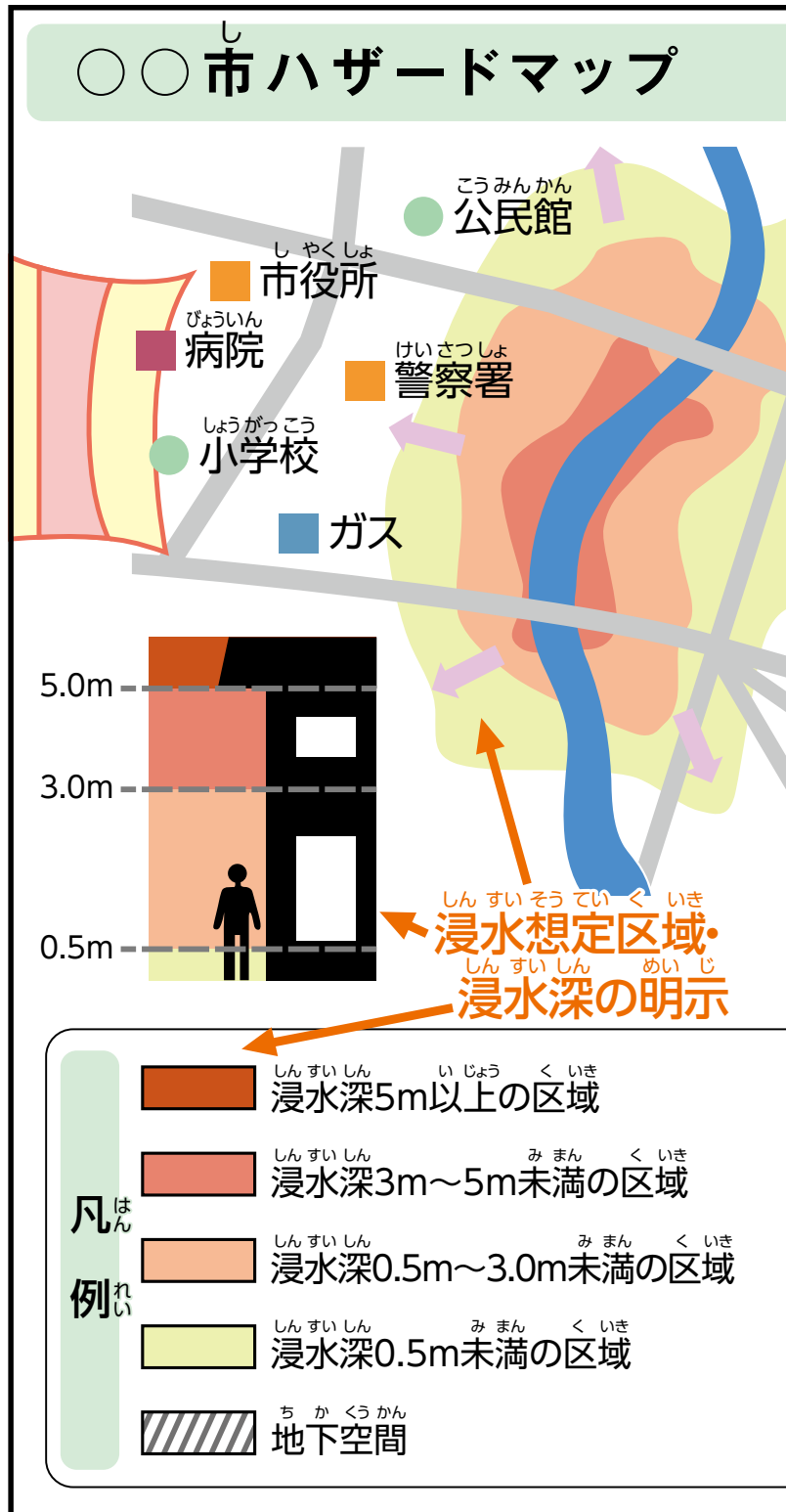
あぶ ば しょ し 危ない場所を知ろう！

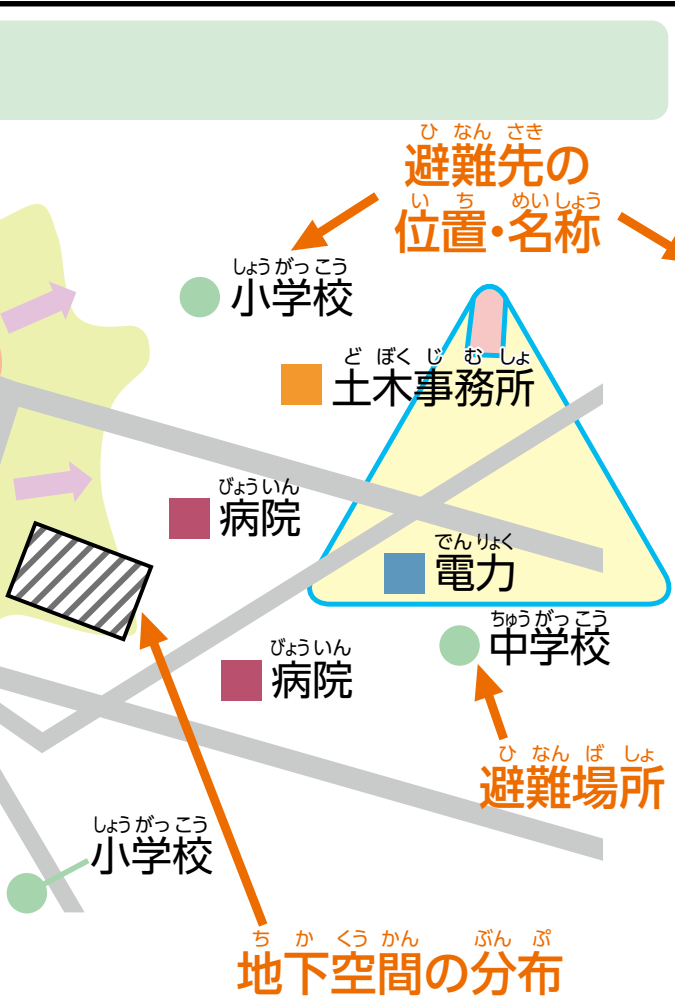
み まわ あぶ ば しょ かく にん ほう ほう 身の周りの危ない場所の確認方法は？

ち いき
地域のハザードマップを見る。

ハザードマップとは

- ハザードマップとは、土砂^{ど しゃ}災害^{さいがい}や洪水^{こうずい}、高潮^{たかしお}などで、「今後^{こんごお}起こりうるかもしれない被害^{ひがい}」の予測^{よそく}や避難場^{ひなんば}所^{しょ}などを、地図^{ちず}上で見えるようにしたものです。
- ハザードマップは各市町^{かく し ちょう}から各家庭^{かく か てい}に配布^{はいふ}されたり、市町^{し ちょう}のホームページ^{ホームページ}などで公開^{こうかい}されたりしています。また、小学校^{しょうがっこう}の正門^{せいもん}にも小^{しょう}学校^{がっこう}ごとのハザードマップ^{ハザードマップ}の設置^{せっち}を予定^{よてい}しています。





避難場所一覧

○ ○ 小学校		

連絡先一覧

○ ○ 市役所		
	行政機関	

○ ○ 病院		
	医療施設	

○ ○ ガス		
	ライフライン管理機関	

● 避難場所	がけくずれ 警戒区域
■ 行政機関	土石流 警戒区域
■ 医療施設	がけくずれ 特別警戒区域
■ ライフライン 管理機関	土石流 特別警戒区域

